ГЕНЕРАЛЬНЫЙ ПЛАН

МО Дмитриевское сельское поселение Турочакского района Республики Алтай

Карта функциональных зон (Масштаб 1:50 000)

Фрагмент карты с. Дайбово (Масштаб 1:5 000)

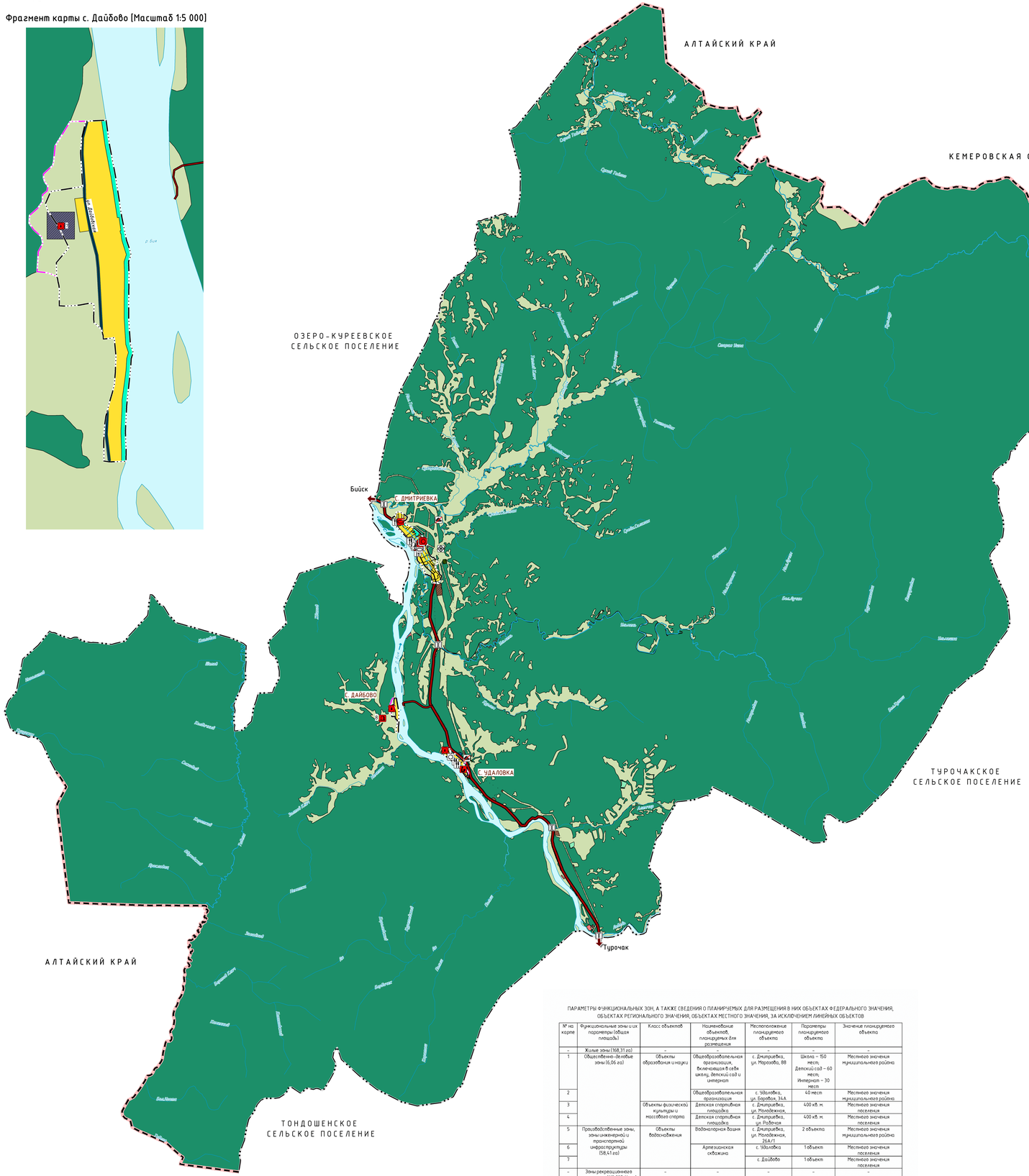

Фрагмент карты с. Удаловка (Масштаб 1:5 000)

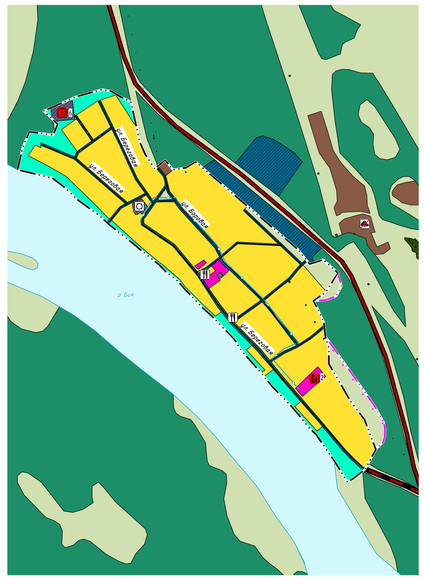

Фрагмент карты с. Дмитриевка (Масштаб 1:5 000)

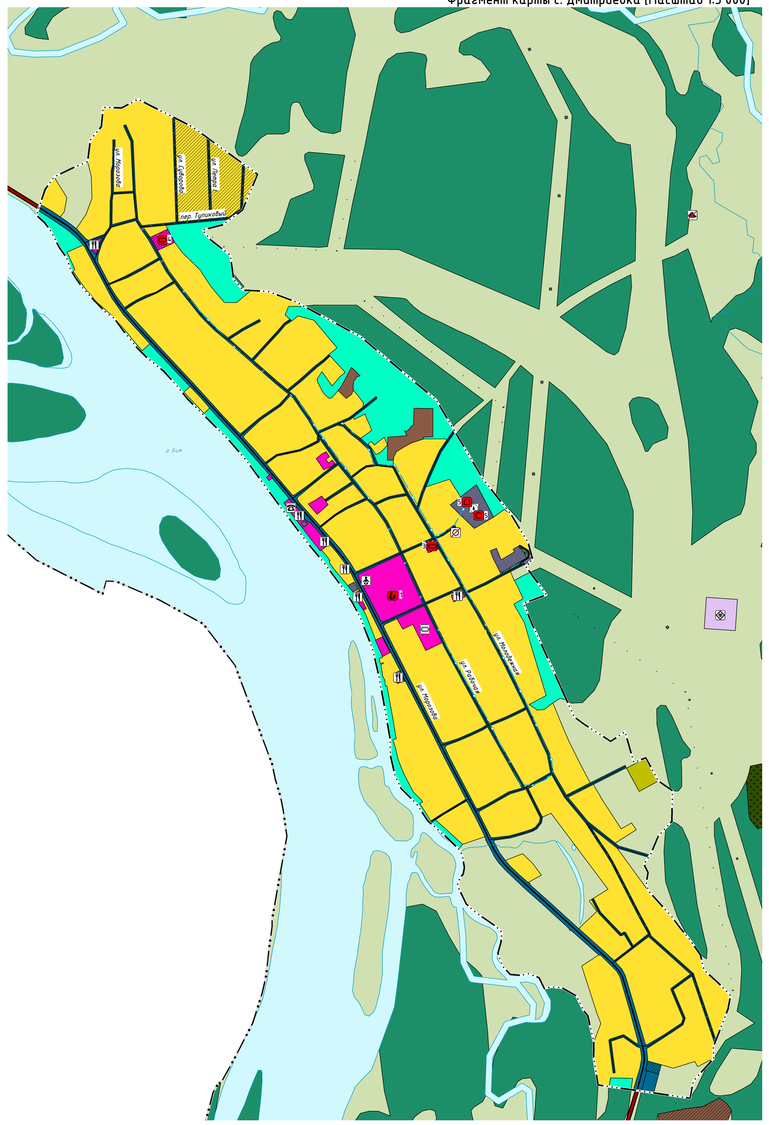

УСЛОВНЫЕ ОБОЗНАЧЕНИЯ

Цвет и контур	Цвет и размер	Существующий, сохраняемый	Наименование объекта
			ТЕРРИТОРИАЛЬНЫЕ ГРАНИЦЫ
			Граница субъекта Российской Федерации
			Граница муниципального района
			Граница сельского поселения
			Граница населенного пункта
			ФУНКЦИОНАЛЬНЫЕ ЗОНЫ
			Жилые зоны, в т.ч.:
			- зона застройки индивидуальными жилыми домами
			Общественно-деловые зоны
			Производственные зоны, зоны инженерной и транспортной инфраструктур, в т.ч.:
			- производственная зона
			- зона инженерной инфраструктуры
			- зона транспортной инфраструктуры
			Зоны сельскохозяйственного использования, в т.ч.:
			- зона сельскохозяйственных угодий
			- производственная зона сельскохозяйственных предприятий
			Зоны рекреационного назначения, в т.ч.:
			- зона озелененных территорий общего пользования
			- зона отдыха
			- зона лесов
			Зоны специального назначения, в т.ч.:
			- зона кладбищ
			- зона складирования и захоронения отходов
			- зона озелененных территорий специального назначения
			Зоны акваторий
			Иные зоны, в т.ч.:
			- зона земель запаса
			ОБЪЕКТЫ СОЦИАЛЬНОЙ ИНФРАСТРУКТУРЫ, ОТДЫХА И ТУРИЗМА; САНАТОРНО-КУРОРТНОГО НАЗНАЧЕНИЯ
			Объекты местного значения
			Дошкольная образовательная организация
			Общеобразовательная организация
			Спортивное сооружение
			Административное здание
			Объекты иного значения
			Объекты торговли, общественного питания
			ПРЕДПРИЯТИЯ ПРОМЫШЛЕННОСТИ, СЕЛЬСКОГО И ЛЕСНОГО ХОЗЯЙСТВА, ОБЪЕКТЫ УТИЛИЗАЦИИ И ПЕРЕРАБОТКИ ОТХОДОВ ПРОИЗВОДСТВА И ПОТРЕБЛЕНИЯ
			Объекты местного значения
			Объект утилизации, уничтожения биологических отходов
			Места несанкционированного размещения отходов производства и потребления
			ОБЪЕКТЫ ТРАНСПОРТНОЙ ИНФРАСТРУКТУРЫ
			Объекты регионального значения
			Автомобильная дорога регионального значения общего пользования
			Мостовые сооружения
			Объекты местного значения
			Автомобильная дорога местного значения
			Главная улица
			Улица в жилой застройке
			ОБЪЕКТЫ ТРУБОПРОВОДНОГО ТРАНСПОРТА И ИНЖЕНЕРНОЙ ИНФРАСТРУКТУРЫ
			Объекты местного значения
			Артезианская скважина
			Водонапорная башня
			Водопровод
			ИНЫЕ ОБЪЕКТЫ ФЕДЕРАЛЬНОГО ЗНАЧЕНИЯ, РЕГИОНАЛЬНОГО ЗНАЧЕНИЯ, МЕСТНОГО ЗНАЧЕНИЯ
			Кладбище
			ПРИРОДНЫЕ ОБЪЕКТЫ
			Поверхностные водные объекты

ПАРАМЕТРЫ ФУНКЦИОНАЛЬНЫХ ЗОН, А ТАКЖЕ СВЕДЕНИЯ О ПЛАНИРУЕМЫХ ДЛЯ РАЗМЕЩЕНИЯ В НИХ ОБЪЕКТАХ ФЕДЕРАЛЬНОГО ЗНАЧЕНИЯ, ОБЪЕКТАХ РЕГИОНАЛЬНОГО ЗНАЧЕНИЯ, ОБЪЕКТАХ МЕСТНОГО ЗНАЧЕНИЯ, ЗА ИСКЛЮЧЕНИЕМ ЛИНЕЙНЫХ ОБЪЕКТОВ

№ на карте	Функциональные зоны и их параметры (общая площадь)	Класс объектов	Наименование объектов, планируемых для размещения	Местоположение планируемого объекта	Параметры планируемого объекта	Значение планируемого объекта
–	Жилые зоны (168,31 га)	–	–	–	–	–
1	Общественно-деловые зоны (6,06 га)	Объекты образования и науки	Общеобразовательная организация, включающая в себя школу, детский сад и интернат	с. Дмитриевка, ул. Морозова, 88	Школа – 150 мест, Детский сад – 60 мест, Интернат – 30 мест	Местного значения муниципального района
2			Общеобразовательная организация	с. Удаловка, ул. Боровая, 34А	40 мест	Местного значения муниципального района
3		Объекты физической культуры и массового спорта	Детская спортивная площадка	с. Дмитриевка, ул. Молодежная,	400 кв. м.	Местного значения поселения
4			Детская спортивная площадка	с. Дмитриевка, ул. Рабочая	400 кв. м.	Местного значения поселения
5	Производственные зоны, зоны инженерной и транспортной инфраструктуры (58,41 га)	Объекты водоснабжения	Водонапорная башня	с. Дмитриевка, ул. Молодежная, 26А/1	2 объекта	Местного значения муниципального района
6			Артезианская скважина	с. Удаловка	1 объект	Местного значения поселения
7				с. Дайбово	1 объект	Местного значения поселения
–	Зоны рекреационного назначения (112 925,14 га)	–	–	–	–	–
–	Зоны сельскохозяйственного использования (6,854,32 га)	–	–	–	–	–
8	Зоны специального назначения (794,85 га)	Места погребения	Кладбище	с. Дайбово	0,65 га	Местного значения поселения
–	Иные зоны (9,66 га)	–	–	–	–	–

						Муниципальный контракт №357 от 09.12.2021 г.
Изм.	Кол.уч.	Лист	№док.	Подп.	Дата	Генеральный план МО Дмитриевское сельское поселение Турочакского района Республики Алтай
Рук.проекта		А. Сальнова				Утверждаемая часть — Стадия: ГП; Лист: 3; Листов: 5
Исполнитель		Е.Н. Борисова				Карта функциональных зон Масштаб 1:50 000 — ООО "Компания Земпроект" г. Барнаул, 2021 г.